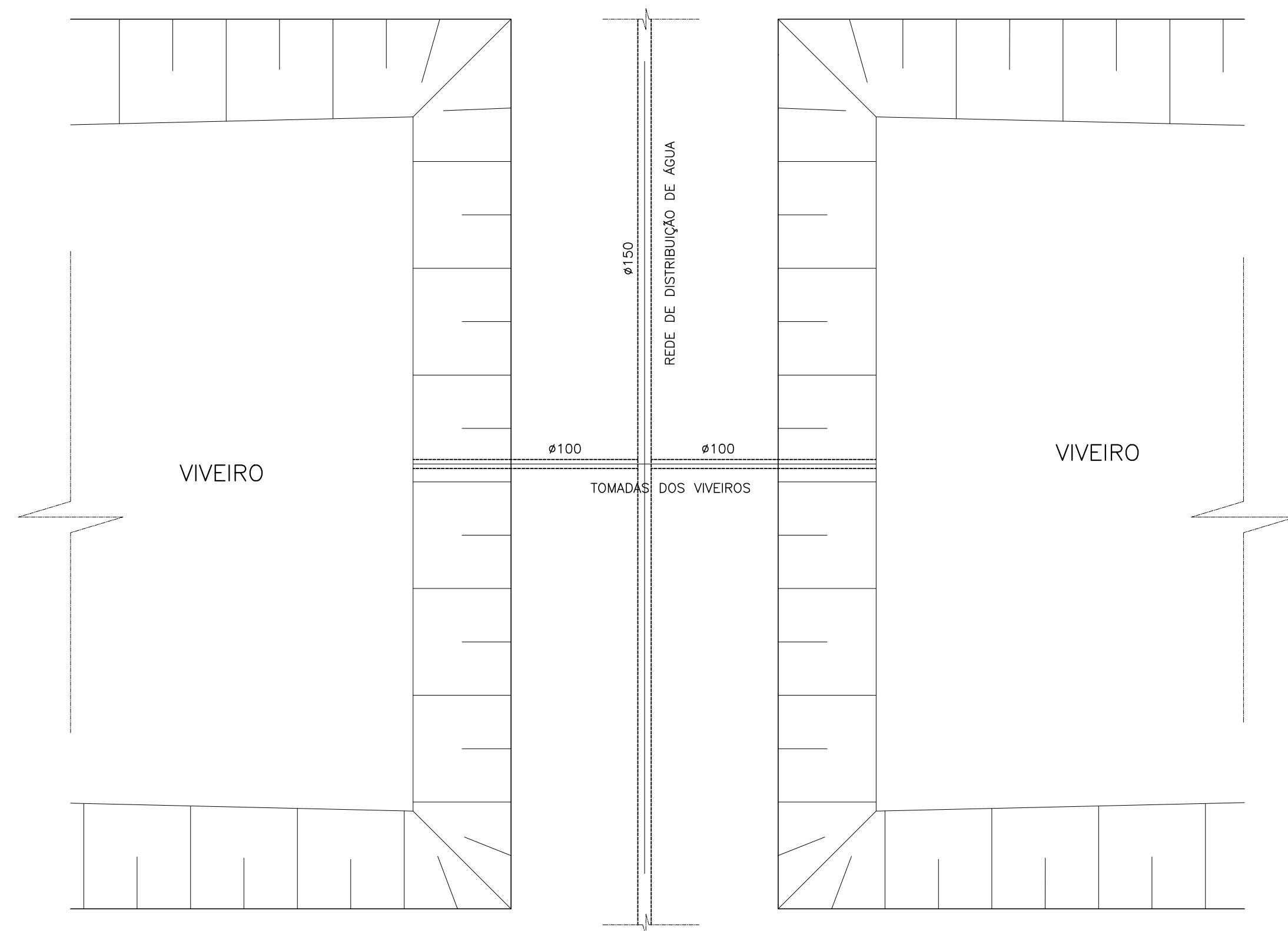
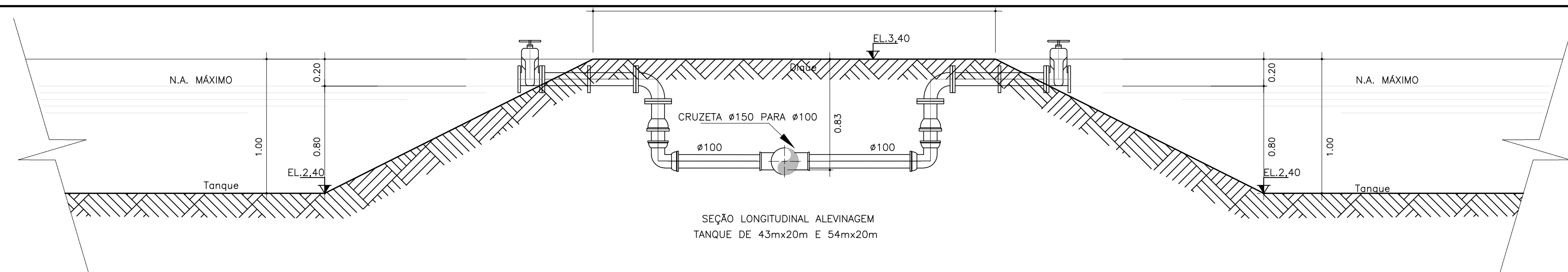


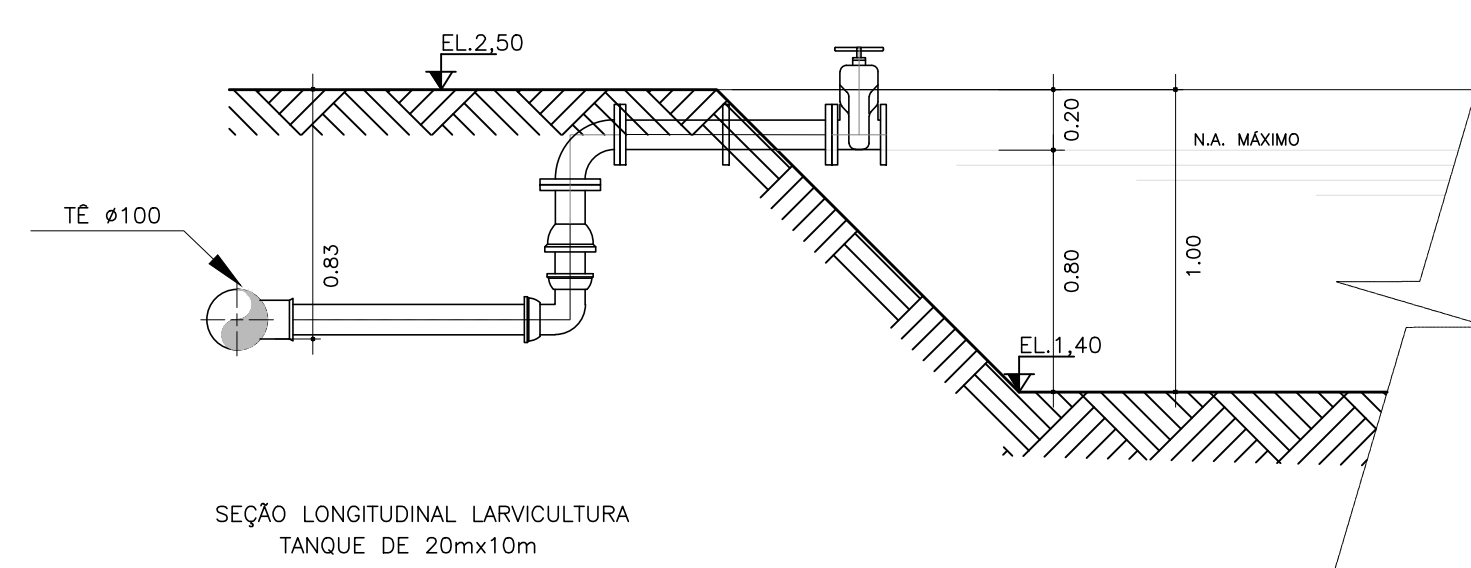
REDE DE ABASTECIMENTO – CORTES  
ESC: 1/200



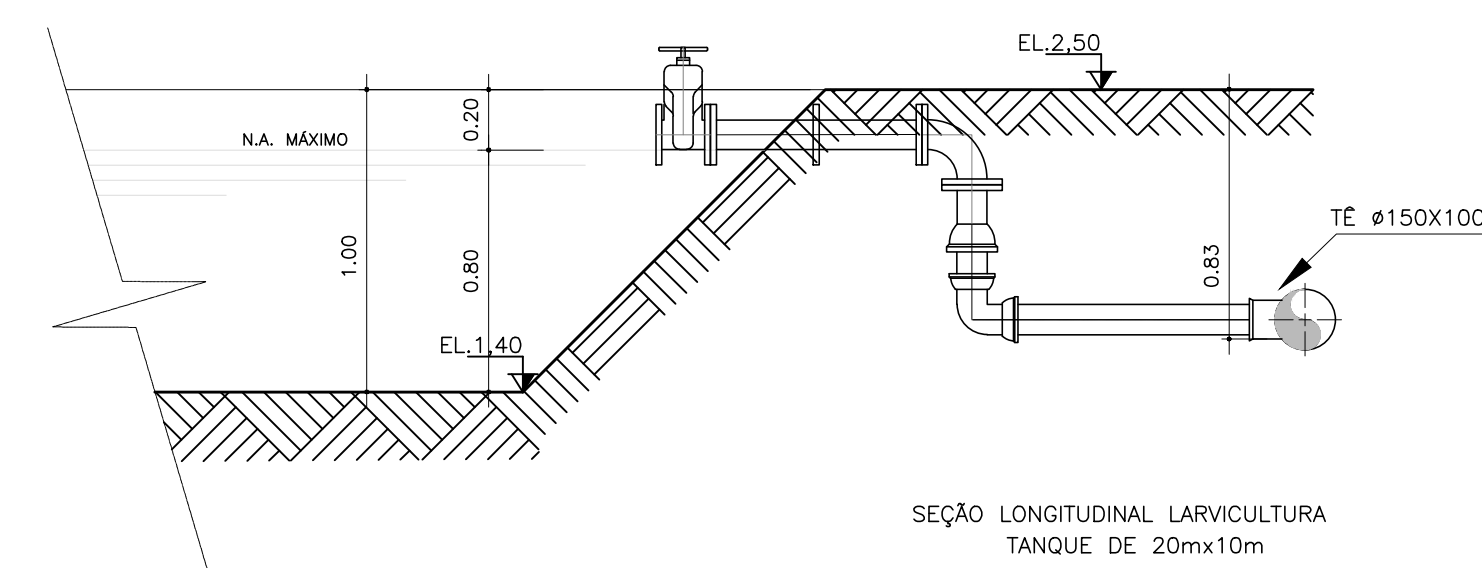
REDE DE ABASTECIMENTO – PLANTA BAIXA  
ESC: 1/50



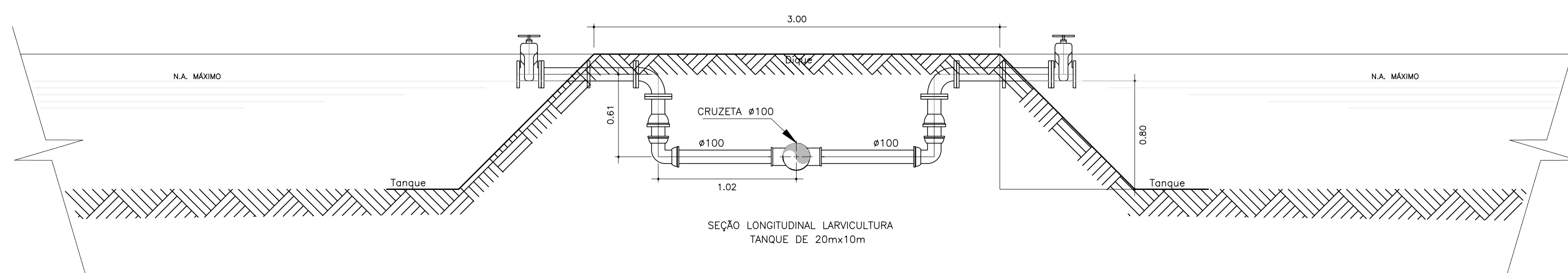
REDE DE ABASTECIMENTO – DETALHE 02  
ESC: 1/25



REDE DE ABASTECIMENTO – DETALHE 01  
ESC: 1/25



REDE DE ABASTECIMENTO – DETALHE 04  
ESC: 1/25



REDE DE ABASTECIMENTO – DETALHE 03  
ESC: 1/25

0	EMISSÃO ORIGINAL	LUCAS	DANTAS	DANTAS	30/05/2010
REVISÃO	DESCRIÇÃO	DESENHO	VERIFICAÇÃO	APROVAÇÃO	DATA
<b>CODEVASF</b> COMPANHIA DE DESENVOLVIMENTO DOS VALES DO SÃO FRANCISCO E DO PARNAÍBA Vinculada ao Ministério da Integração Nacional – MI					
<b>PROJETO BÁSICO DE REFORMA DO CENTRO INTEGRADO DE RECURSOS PESQUEIROS E AQUICULTURA DE BETUME – 4º/CIB</b>					
TÍTULO DO DESENHO				UNIDADE	
OBRAS CIVIS				4º/GRD/UEP	
VIVEIROS SETOR 02				PROJETISTA/DESENHISTA	
ABASTECIMENTO DE ÁGUA – DETALHES				LUCAS LASCARES	
NOME DO ARQUIVO	DATA	ESCALA	FRANCHA	RESPONSÁVEL TÉCNICO	
CIB_OC_VS2_02_R1.dwg	06/2018	INDICADA	01/01	ENG. CIVIL JOSÉ DANTAS	